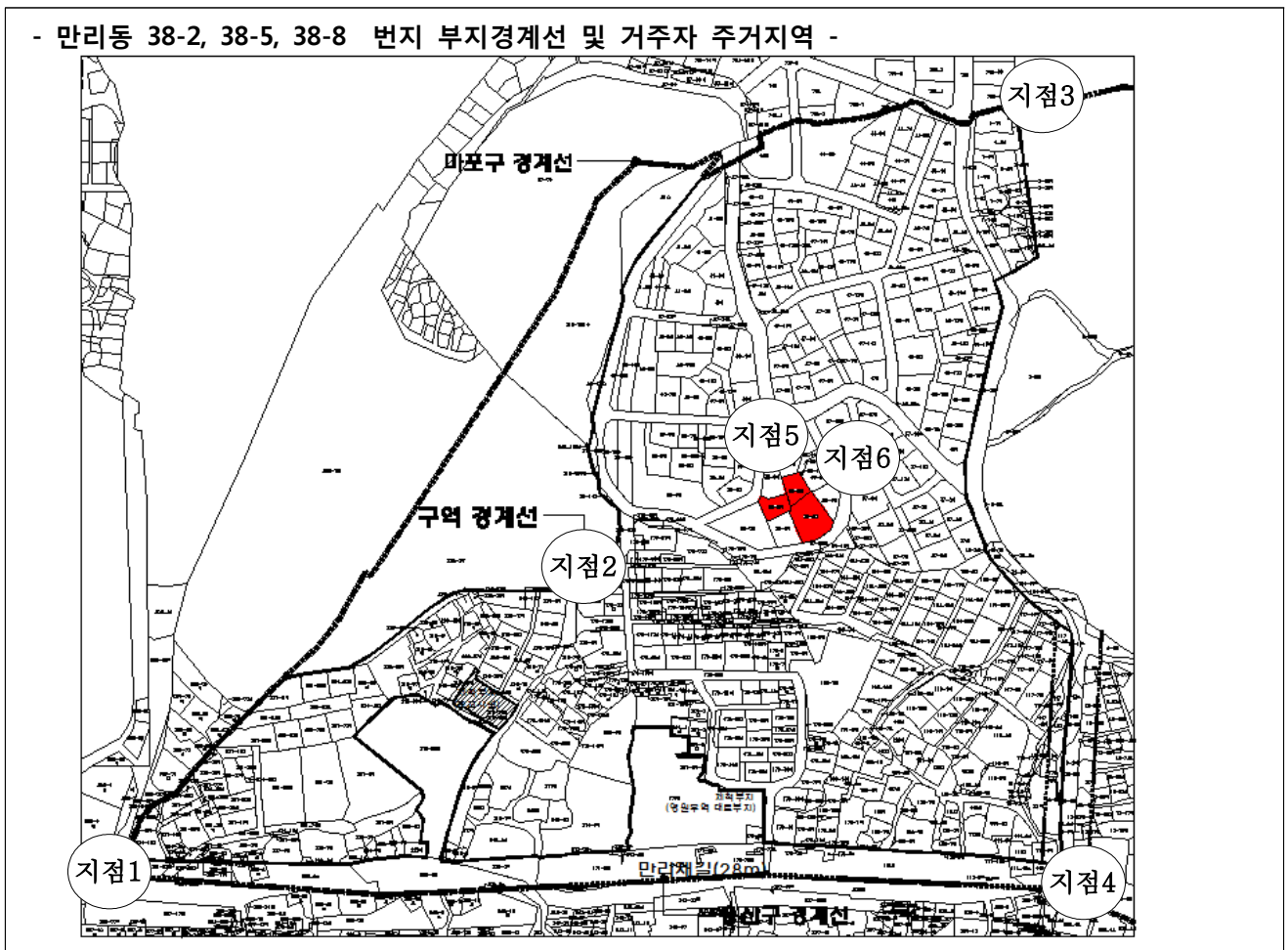


2. 석면 농도 측정 결과표 및 위치도

2.1 측정결과

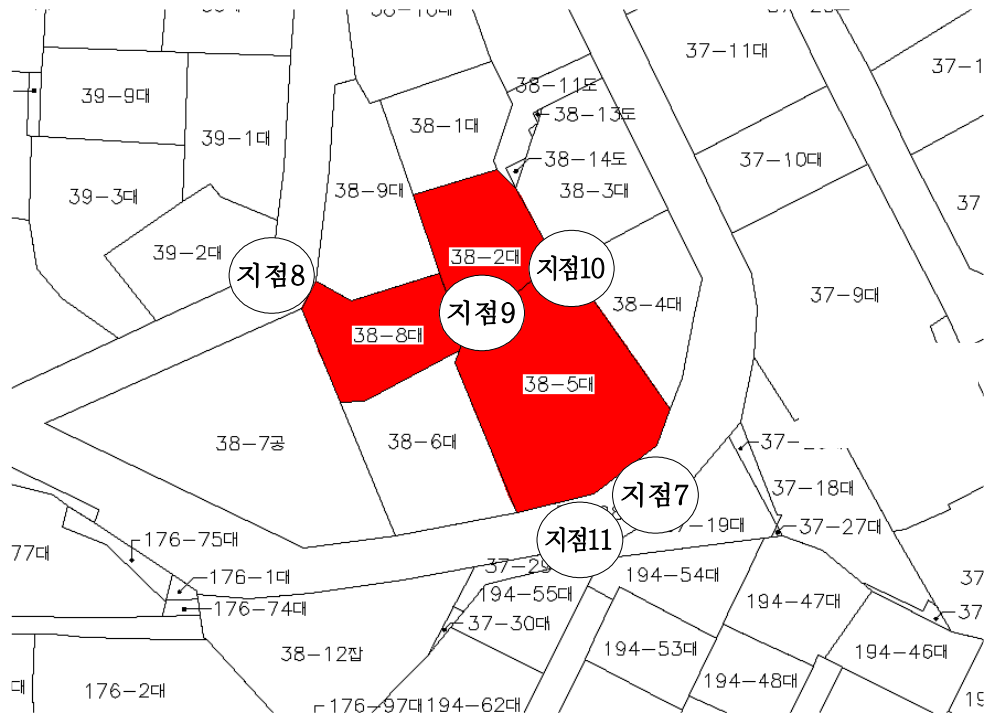
2013년 07월 06일

시료번호	측정지점	측정 결과(f/cc)	검출석면
지점 - 01	지점 1. 부지 경계선	0.001	미만
지점 - 02	지점 2. 부지 경계선	0.002	미만
지점 - 03	지점 3. 부지 경계선	0.001	미만
지점 - 04	지점 4. 부지 경계선	0.002	미만
지점 - 05	지점 5. 거주자 주거지역	0.001	미만
지점 - 06	지점 6. 거주자 주거지역	0.001	미만

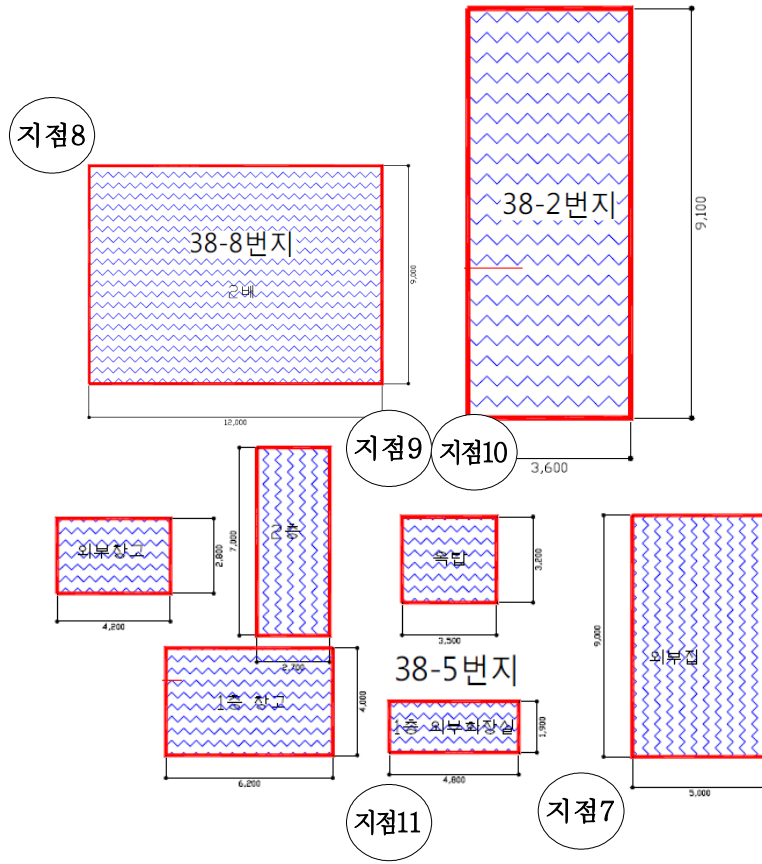


시료번호	측정지점	측정 결과(f/cc)	검출석면
지점 - 07	지점 7. 위생설비 (만리동 38-2,5,8))	0.002	미만
지점 - 08	지점 8. 작업장주변 실외 (만리동 38-2,5,8)	0.001	미만
지점 - 09	지점 9. 폐기물보관소 (만리동 38-2,5,8)	0.002	미만
지점 - 10	지점 10. 폐기물 보관소 (만리동 38-2,5,8)	0.002	미만
지점 - 11	지점 11. 폐기물 반출구 (만리동 38-2,5,8)	0.001	미만

- 만리동 38-2, 38-5, 38-8 번지 -



- 만리동 38-2,5,8 번지 확대도 (건물이 붙어있고 동시작업) -



3. 조사대상 현장사진



